

Larvik Kirkelige Fellesråd
TJØLLING KIRKEGÅRD
NAVNET MINNELUND

Dato: 10.05.2019
Versjon: 02



Dokumentinformasjon

Oppdragsgiver:	Larvik Kirkelige Fellesråd
Tittel på rapport:	Tjølling navnet minnelund - beskrivelse
Oppdragsnavn:	Tjølling kirkegård - navnet minnelund
Oppdragsnummer:	619658-01
Utarbeidet av:	Birgitte Adal
Oppdragsleder:	Birgitte Adal
Tilgjengelighet:	Åpen

1.1. Bakgrunn

Larvik kirkelige fellesråd ønsker å etablere minnelund på alle gravplasser i kommunen

1.2. Dagens situasjon

Tiltaket er planlagt anlagt nordvest for kirkebygget innenfor den opparbeidede delen av Tjølling kirkegård. Det er gangatkomst til gravplassen og rammegravene fra nord vest og sør.

Tjølling kirkegård har store felt med rammegraver rundt kirkebygget. En del av disse gravene er ikke lenger i bruk og det er et ønske om å anlegge minnelund innenfor rammegravfelt for å fylle det med en ny funksjon.




Foto fra <http://tema.webatlas.no/vestfold/bilder>



Plassering minnelund og vernesone for kulturminne. Se tegning LO 100

1.3. Tiltak innenfor kulturminne

Minnelunden er planlagt delvis innenfor sikkerhetszone til kulturminnet Tjølling kirkested LokalitetID 85637. Det er søkt dispensasjon etter Lov om kulturminner hos Riksantikvaren for to alternative plasseringer. Det er valg å gå videre med alternativ Alt A innenfor felt S. Vedtak med tillatelse til etablering av minnelund på felt S som beskrevet i søknaden er gitt 07.03.19.

1.4. Ny utforming

Disponering av arealet

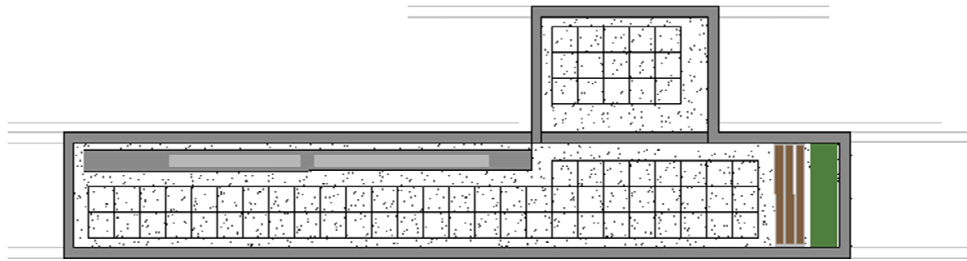
Minnelund anlegges innenfor et felt med 15 rammegraver som ikke lenger er i bruk. Disse gravene er utenfor fredningstid og er ikke i et festeforhold.

Rammegravens system og mål følges slik at minnelunden innpasser seg strukturen.

Målsetningen har vært å finne balansen mellom tilpasning til eksisterende struktur samtidig som minnelunden tydelig fremstår som noe eget, uten å virke dominere i rammegravfeltet.

Eksisterende rammer i naturstein plukkes opp og settes på nytt rundt minnelunden uten oppdeling av enkeltgraver. Dette gir mest effektiv utnyttelse av tilgjengelig areal samtidig som det gir minnelunden en enkel og rolig utforming. Innenfor rammene brukes kun grus/ elvestein som dekke.

Minnelunden gir plass til 75 urnegraver med størrelse 0,5x0,5 m samt en benk med beplantning i bakkant.



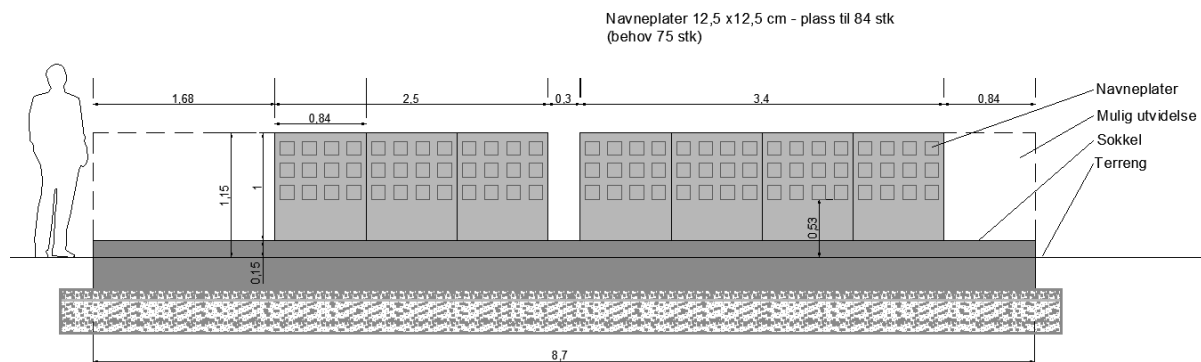
Plan for minnelund med gravfelt. Se tegn LO101 for detaljer

Minnesmerke

Det skal etableres et felles minnesmerke med navneplater i minnelundens lengderetningen. Minnesmerket er plassert innenfor rammestein.

Minnesmerket vil bestå av en sokkel med høyde 15 cm og steiner i enheter med bredde 84 cm og høyde 100 cm som plasseres etter hverandre på sokkelen. Det skal utføres i lokal stein, larvikitt med flammet overflate og avrundede kanter. Dette gir et bearbeidet og rolig uttrykk. Minnesmerket skal fremstå som en større enhet, men med en todeling slik at det ikke blir for langstrakt.

Sokkel etableres i lengderetningen fra sørenden og frem til minnelundens utvidelse over to gravrekker. Den vil da ha en større utstrekning enn det antallet steiner som plasseres på den. Dette vil gi en helhet og balanse i utformingen samt mulighet for plassering av flere steiner ved en eventuell utvidelse av minnelunden.



Oppriss minnesmerke – se tegn L101 for detaljer

Det skal benyttes samme type navneplater som på øvrige minnelunder i Larvik kommune



Fra Torsrød minnelund – navneplate med størrelse 12,5x12,5 cm.

I grusfeltet i forkant av hele sokkelens lengderetning er det mulighet til å sette ned lys og blomster i vendbare vaser.



Eksempel på grusfelt for blomster og lys. Nøtterøy navnet minnelund.

Mulig utvidelse

Ved ytterligere sletting av graver i tilknytning til minnelunden kan det vurderes utvidelse etter samme prinsipp som prosjektert. Slik minnesmerket er utformet gir det rom for utvidelse til 120 navneplater ved at sokkelen fylles med steiner.

VEDLEGG



Tegning LO 100

Tegning LO 101

Tegning LO 102

Kostnadsestimat

Vedtak – søknad om dispensasjon